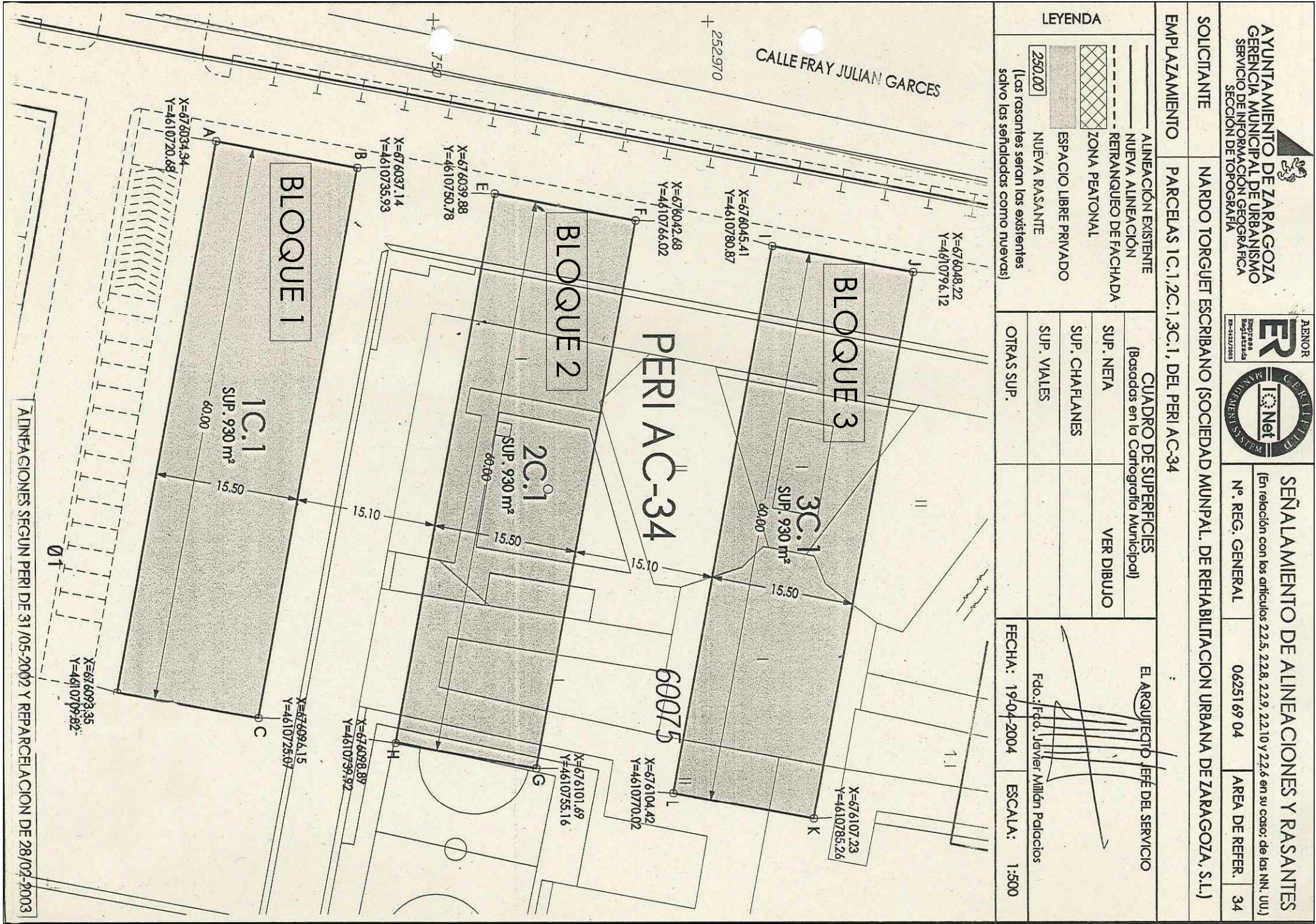



LEVANTAMIENTO TOPOGRAFICO E: 1/1000



ACTA DE ALINEACIONES ESCALA: 1/500



PROYECTO DE 96 VIVIENDAS,
TRASTEROS Y PLAZAS
DE APARCAMIENTO

Emplazamiento	C/ FRAY JULIAN GARCÉS PARCELAS 1C.1, 2C.1 Y 3C.1 DEL PERI AC-34 (ZARAGOZA)
Promotor	Sociedad Municipal de Rehabilitación Urbana de Zaragoza
Fase	PROYECTO BÁSICO Y DE EJECUCIÓN
Arquitectos	Joaquín Lahuerza Casanova Cof. COAA nº72015
	José Mª Lahuerza Casanova Cof. COAA nº7722
	Jose Maria Ruiz de Temiño Bueno Cof. COAA nº7731

Dibujado S.O. Comprobado 1 J.L.-J.M.L. fecha ENERO-08
Anotado a X.X. Comprobado 2 X.X. fecha 00-00-00


ESCALA 1/1000-1/500

A.01

06.32.499 - ENERO 2008

URBANIZACIÓN 1

TOPOGRÁFICO Y ACTA DE ALINEACIONES



ARQ21 Arquitectos, Urbanistas y Gestores S.L.
C/Medano Escal nº3 edificio D&B - 50001 Zaragoza
Tel. 976 23 84 29 - Fax 976 30 10 64
arq21@arq21.com